

Licencia de conducir Italiano

Manual bilingüe (Español Italiano)

Manual teórico para la obtención de la licencia de conducir A y B

Manuale di teoria per il conseguimento della patente A e B



Manuale della Patente A-B

Actualización con el listado Ministerial 2021 para la consecución de los permisos de conducción A, A1, A2, B, B1, B961

Aggiornamento con il listato Ministeriale 2021 per il conseguimento delle patenti A, A1, A2, B, B1, B961

Diseñado y producido por [videoscuola.com](https://scuolavideo.com) para garantizar el máximo resultado de aprendizaje y proporcionar una herramienta didáctica para el estudio del código de circulación y las normas de conducción segura que representan una ayuda válida para la preparación para aprobar el examen de licencia

[Scuolavideo.com](https://scuolavideo.com)

Señales de indicación

Segnali di Indicazione

La señal de indicación proporciona información útil al usuario, da información necesaria para la identificación de itinerarios, ubicaciones o servicios.

Dependiendo del color podemos saber la ubicación de la señal, así por ejemplo sabemos que la señal de fondo verde se utiliza en autopistas o carreteras que conducen a la autopista con fondo azul se utiliza en vías extraurbanas o en carreteras que conducen a vías extraurbanas con fondo blanco se colocan en vías urbanas con fondo amarillo y se utilizan para indicar obras de construcción de carreteras o trabajos en curso en la calzada con fondo marrón.

fondo negro da indicaciones referentes a áreas industriales fondo naranja se refiere a los autobuses escolares y taxis fondo rojo para informar de SOS.

Pueden indicar un sentido único (lateral o frontal), previsiones de cruce o preselección, de transitabilidad, de uso y cambio de carril

Veámoslos en detalle

Il segnale di indicazione fornisce informazioni utili all'utente, dà informazioni necessarie all'individuazione di itinerari, località o servizi.

A seconda del colore possiamo conoscere l'ubicazione del segnale, quindi per esempio sappiamo che il segnale a fondo verde è impiegato sulle autostrade o strade che portano in autostrada fondo blu vengono utilizzati sulle strade extraurbane o su strade che portano alle strade extra urbane fondo bianco vengono posti sulle strade urbane fondo giallo vengono utilizzati per indicare cantieri stradali o lavori in corso sulla carreggiata fondo marrone vengono utilizzati per dare indicazioni riferite a località di interesse storico, culturale, e turistico.

fondo nero danno delle indicazioni riferite a zone industriali fondo arancio riguardano gli scolabus ed i taxi fondo rosso per le segnalazioni di sos.

Possono indicare un senso unico (laterale o frontale), preavvisi di incrocio o di preselezione, di transitabilità, di uso e variazione di corsie

Vediamoli nel dettaglio

SEÑALES DE INDICACIÓN


SEGNALI DI INDICAZIONE

Son señales que proporcionan a los usuarios de la vía información necesaria o útil para la conducción y para la identificación de rutas, ubicaciones, servicios y sistemas viales.

Sono segnali che forniscono agli utenti della strada informazioni necessarie o utili per la guida e per l'individuazione di itinerari, località, servizi ed impianti stradali.

PARALELO UNIDIRECCIONAL

SENSO UNICO PARALLELO



Indica que la circulación en el tramo de carretera en el que se encuentra es de sentido único, en concreto una vez que se gira la carretera es de sentido único.

Por lo tanto, una vez que haya girado en la dirección de la flecha, no es posible viajar en la dirección opuesta (por ejemplo, está prohibido dar marcha atrás).

No es cierto que la señal prohíba seguir recto.

Indica che la circolazione sul tratto di strada su cui è posto è a senso unico, in particolare una volta svoltato la strada è a senso unico.

Quindi una volta svoltato nel senso della freccia non è possibile marciare in senso opposto (ad es è vietata l'inversione di marcia).

Non è vero che il segnale vieta di proseguire diritto.

UN SENTIDO FRONTAL

SENSO UNICO FRONTALE



Indica que la circulación en el tramo de vía en el que se encuentra es de sentido único, en concreto indica el inicio de una calle de sentido único.

Por lo tanto, no es posible marchar en la dirección opuesta después de él (por ejemplo, está prohibido dar marcha atrás).

No es cierto que la señal indique la obligación de seguir recto.

Indica che la circolazione sul tratto di strada su cui è posto è a senso unico, in particolare indica l'inizio di una strada a senso unico.

Quindi dopo di esso non è possibile marciare in senso opposto (ad es è vietata l'inversione di marcia).

Non è vero che il segnale indica l'obbligo di proseguire diritto.

SEÑALES DE AVISO

SEGNALI DI PREAVVISO

Forman parte de las señales de indicación, tienen forma rectangular y contienen el esquema del cruce, realizado con flechas y nombres de los lugares a los que se puede llegar. Las flechas pueden indicar señales de peligro (ej. PASO A NIVEL) y prescripción (ej. SENTIDO PROHIBIDO) colocadas en el ramal del cruce donde rige el peligro o la limitación.

Fanno parte dei segnali di indicazione, sono di forma rettangolare e contengono lo schema dell'incrocio, realizzato mediante frecce e nomi delle località raggiungibili. Sulle frecce possono essere rappresentati segnali di pericolo (es PASSAGGIO A LIVELLO) e di prescrizione (es SENSO VIETATO) posti nel ramo dell'incrocio dove vige il pericolo o la limitazione.

AVISO DE CRUCE URBANO

PREAVVISO INCROCIO URBANO



Advierte de un cruce urbano (está sobre un fondo blanco), informando los nombres de los lugares a los que se puede llegar.

En este caso indica girar a la derecha para llegar a la estación de tren y al centro; indica seguir recto hacia Sora y Nápoles.

Preavvisa un incrocio urbano (è su fondo bianco), riportando i nomi dei luoghi raggiungibili.

In questo caso indica di svoltare a destra per raggiungere la stazione ferroviaria e il centro; indica di proseguire dritto per Sora e Napoli.

AVISO DE CRUCE URBANO

PREAVVISO INCROCIO URBANO



Advierte de un cruce urbano (está sobre un fondo blanco), informando los nombres de los lugares a los que se puede llegar.

En este caso indica girar a la derecha para llegar al centro; indica seguir recto hasta Milán.

Preavvisa un incrocio urbano (è su fondo bianco), riportando i nomi dei luoghi raggiungibili.

In questo caso indica di svoltare a destra per raggiungere il centro; indica di proseguire dritto per Milano.

AVISO DE CRUCES URBANOS CERRADOS

PREAVVISO INCROCI URBANI RAVVICINATI



Indica la presencia de dos intersecciones urbanas cercanas (de corta distancia) sucesivas (sobre fondo blanco).

En el primer cruce está prohibido girar a la izquierda (debido a la presencia de la señal 'SENSO VIETATO') y girar a la derecha en via Gemona;

en la segunda intersección (en la parte inferior) gire a la derecha hacia el centro de la ciudad y hacia Trieste (Grado y Cividale) mientras gira a la izquierda hacia el hospital o hacia Austria (Tarvisio y Tolmezio).

Indica la presenza di due incroci successivi ravvicinati (a breve distanza) urbani (è su fondo bianco).

Al primo incrocio è vietato svoltare a sinistra (per la presenza del segnale 'SENSO VIETATO') e si svolta a destra per via Gemona;

al secondo incrocio (in fondo) si svolta a destra per il centro della città e per Trieste (Grado e Cividale) mentre si svolta a sinistra per l'ospedale o per l'Austria (Tarvisio e Tolmezio).

AVISO DE CRUCE URBANO CON ROTONDA

PREAVVISO INCROCIO URBANO CON ROTATORIA



Se trata de un aviso de cruce urbano regulado con circulación en rotonda. Contiene el esquema de la rotonda y muestra los nombres de los lugares a los que se puede llegar.

Tome la primera a la derecha para llegar a Forlì, la segunda para llegar a la circunvalación y la tercera al centro de la ciudad.

E' un preavviso di incrocio urbano regolato con circolazione rotatoria. Contiene lo schema della rotatoria e riporta i nomi delle località raggiungibili.

Bisogna svoltare alla prima traversa a destra per raggiungere Forlì, alla seconda per raggiungere la tangenziale e alla terza per il centro della città.

AVISO DE CRUCE URBANO, CON PROHIBICIÓN DE TRÁNSITO PARA UNA CATEGORÍA DE VEHÍCULOS

PREAVVISO INCROCIO URBANA, CON DIVIETO DI TRANSITO PER UNA CATEGORIA DI VEICOLI



Aviso de intersección urbana, con prohibición de una categoría de vehículo

Es un aviso de cruce urbano con limitación de tránsito. Advierte de una limitación de tránsito en el camino a Pescara, en particular:

- prohíbe a los camiones con una masa superior a 3,5 t (no todos) continuar recto hacia el centro de Avezzano
- permite que los autobuses y los automóviles continúen recto
- le advierte que gire a la izquierda en la intersección urbana para llegar a la autopista Roma-L'Aquila.

E' un preavviso di incrocio urbano con limitazione di transito. Preavvisa una limitazione di transito sulla strada diretta a Pescara, in particolare:

- vieta agli autocarri di massa superiore a 3,5 t (non tutti) di proseguire diritto per il centro di Avezzano*
- consente agli autobus e alle autovetture di continuare diritto*
- preavvisa di svoltare a sinistra all'incrocio urbano per raggiungere l'autostrada Roma-L'Aquila.*

AVISO DE INTERSECCIÓN EXTRAURBANA CON PASO A NIVEL EN RAMAL

*PREAVVISO INTERSEZIONE EXTRAURBANA CON
PASSAGGIO A LIVELLO SU UN RAMO*



Aviso de cruce extraurbano con paso a nivel en un ramal

Avisa de un cruce en una vía de cercanías (sobre fondo azul).

Indica la presencia de un paso a nivel en el ramal derecho del cruce (y no de una estación de ferrocarril) y por tanto indica a quienes giran a la derecha el posible cruce de trenes. Indica girar a la derecha hacia S. Giovanni, girar a la izquierda hacia el centro turístico (señal marrón), continuar recto hasta llegar a Porto Torres.

Preavvisa un incrocio su strada extraurbana (è su fondo blu).

Indica la presenza di un passaggio a livello sul ramo destro dell'incrocio (e non di una stazione ferroviaria) e indica quindi a chi svolta a destra il possibile attraversamento di treni. Indica di svoltare a destra per S. Giovanni, di svoltare a sinistra per località turistica (segnale di colore marrone), di proseguire dritto per raggiungere Porto Torres.

AVISO DE RAMAL AUTOPISTA

PREAVVISO DIRAMAZIONE AUTOSTRADALE



Es una señal de advertencia de un ramal (sin cruce - no hay cruces en la autopista) de la autopista (está sobre un fondo verde) que permite elegir previamente el sentido a seguir.

Indica que debe continuar recto para ir a Bolonia y girar a la izquierda hacia el aeropuerto de Linate.

E' un segnale di preavviso di diramazione (non incrocio - non esistono incroci in autostrada) autostradale (è su fondo verde) che consente la scelta preventiva della direzione da seguire. Indica che si deve proseguire dritto per andare a Bologna e svoltare a sinistra per l'aeroporto di Linate.

AVISO DE DESVIACIÓN TEMPORAL

PREAVVISO DI DEVIAZIONE TEMPORANEA



Es una señal de advertencia y de obra temporal. Se encuentra cerca de una intersección que precede a un sitio de construcción de carreteras.

Prohíbe a todos los vehículos continuar recto e indica la ruta de reemplazo (Novara todavía es accesible).

Integrado con el panel 'EXTENDIDO', indica que el desvío tiene una longitud de 2 Km (no indica la distancia desde el desvío).

E' un segnale di preavviso e temporaneo di cantiere. E' posto in prossimità di un incrocio che precede un cantiere stradale.

Vieta a tutti i veicoli di proseguire dritto e indica il percorso sostitutivo (Novara è comunque raggiungibile).

Integrato con il pannello 'ESTESA', indica che la deviazione è lunga 2 Km (non indica la distanza dalla deviazione).

SEÑALES DE PRESELECCIÓN

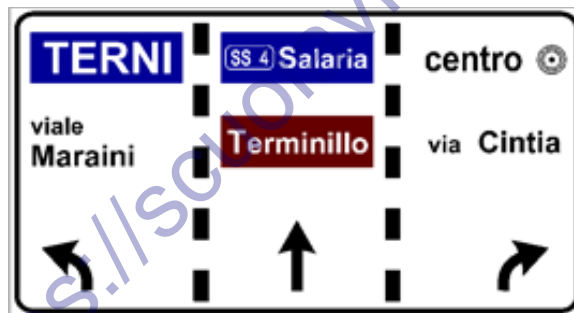
SEGNALI DI PRESELEZIONE

Forman parte de las señales de señalización y se colocan justo antes de la zona de preselección en una calzada de dos o más carriles y permiten la elección previa del carril en función del sentido que se quiera tomar.

Fanno parte dei segnali di indicazione e sono posti poco prima della zona di preselezione su una carreggiata a due o più corsie e consentono la scelta preventiva della corsia da impegnare in base alla direzione che si vuole prendere.

SEÑAL DE PRESELECCIÓN URBANA

SEGNALE DI PRESELEZIONE URBANO



Indica una preselección de canalización urbana y se coloca en lugar de la señal de advertencia de intersección.

En calles urbanas (tiene fondo blanco) de varios carriles, permite entrar en los carriles de canalización, en concreto:

- instruye a los conductores que se dirigen al centro turístico para que se coloquen en el carril central
- instruye a los conductores que se dirigen a Terni a pasarse al carril izquierdo
- indica a los conductores que se dirigen al centro de la ciudad que tomen el carril derecho

Indica una preselezione di canalizzazione urbana e viene posto in sostituzione del segnale di preavviso di incrocio.

Nelle strade urbane (è a fondo bianco) a più corsie consente di immettersi nelle corsie di canalizzazione, in particolare:

- *indica ai conducenti diretti alla località turistica di immettersi nella corsia di mezzo*
- *indica ai conducenti diretti a Terni di mettersi nella corsia di sinistra*
- *indica ai conducenti diretti al centro della città di occupare la corsia di destra*

SEÑAL DE PRESELECCIÓN EXTRAURBANO

SEGNALE DI PRESELEZIONE EXTRAURBANO



Es una señal de preselección en una vía extraurbana (à sobre fondo azul) dividida en dos carriles.

Avisa una zona de preselección con dos destinos:

- *indica al conductor con destino a Bari que se cambie al carril izquierdo*
- *indica al conductor con destino a Pescara que se cambie al carril derecho*

E' un segnale di preselezione su strada extraurbana (à su fondo blu) suddivisa in due corsie. Preavvisa una zona di preselezione con due destinazioni:

- *indica al conducente diretto a Bari di spostarsi sulla corsia di sinistra*
- *indica al conducente diretto a Pescara di spostarsi sulla corsia di destra*

DISTANCIAS POR CARRETERA PROGRESIVAS

PROGRESSIVA DISTANZIOMETRICA STRADALE



Es una señal de indicación colocada a lo largo de una carretera (fondo verde):

- en el lado izquierdo indica la distancia progresiva desde el lugar de origen de la autopista (en este caso estamos en el kilómetro 54 desde el punto de inicio de la autopista)
- en el lado derecho indica la distancia desde la salida hasta el lugar indicado (en este caso hay 4 kilómetros desde la salida a Piacenza)

E' un segnale di indicazione posto lungo un'autostrada (fondo verde):

- *nella parte sinistra segnala la distanza progressiva dal luogo di origine dell'autostrada (in questo caso ci troviamo al chilometro 54 dal punto d'inizio dell'autostrada)*
- *nella parte destra segnala la distanza dell'uscita per la località indicata (in questo caso mancano 4 chilometri dal casello d'uscita per Piacenza)*

SEÑALIZACIÓN DE ITINERARIO EXTRAURBANO

SEGNALE DI ITINERARIO EXTRAURBANO



Situado en autovías o vías extraurbanas principales (como en este caso), indica la distancia (la de abajo) entre la señal y la siguiente salida. Luego informa los nombres de los lugares a los que se puede llegar saliendo de este cruce (en el centro).

En el ejemplo, se encuentra en una vía extraurbana (estando sobre un fondo azul) e indica que el cruce de Frosinone está a 500 m. y los lugares a los que se puede llegar son los que se muestran en el centro sobre fondo azul.

Los lugares turísticos se indican sobre un fondo marrón.

No es cierto que indique que a 500 metros se llega al pueblo de Frosinone (de hecho a 500 metros está la salida de la carretera por la que vamos, que luego nos permite llegar a Frosinone).

Posto su autostrade o su strade extraurbane principali (come in questo caso) indica la distanza (quella in basso) che c'è tra il segnale e il prossimo svincolo d'uscita. Quindi riporta i nomi delle località raggiungibili uscendo da tale svincolo (nel centro).

Nell'esempio è su strada extraurbana (essendo su fondo blu) e indica che lo svincolo per Frosinone è a 500 m. e le località raggiungibili sono quelle riportate al centro su fondo blu. Le località turistiche sono indicati su fondo marrone.

Non è vero che indica che a 500 metri si arriva al comune di Frosinone (infatti a 500 metri vi è l'uscita dalla strada che stiamo percorrendo, che ci permette poi di arrivare a Frosinone).

INICIO DE CONSTRUCCIÓN CENTRO

INIZIO CENTRO ABITATO

TARANTO

Indica el inicio de un núcleo habitado y por tanto identifica la localidad alcanzada (en este caso Tarento).

Se ubica al inicio del centro habitado, sobre todos los caminos de ingreso al lugar señalado.

Si está atravesado por una franja roja indica el final del centro habitado.

No es cierto que indique la dirección a seguir para llegar a Tarento.

Indica l'inizio di un centro abitato e identifica quindi la località raggiunta (in questo caso Taranto).

Si trova all'inizio del centro abitato, su tutte le strade di ingresso alla località indicata.

Se attraversato da una striscia rossa indica la fine del centro abitato.

Non è vero che indica la direzione da seguire per raggiungere Taranto.

FIN DEL CENTRO RESIDENZIAL

FINE CENTRO ABITATO



Indica el final de la zona edificada y por tanto también el final del límite de velocidad máxima de 50 km/h y la prohibición de las señales acústicas.

El panel azul indica las próximas localidades (centros habitados) accesibles en orden de distancia y, para cada localidad, la distancia respectiva en kilómetros.

No es cierto que esté situado en vías extraurbanas principales, ya que como se ha dicho, está situado justo fuera de una zona urbanizada y, por tanto, en vías suburbanas secundarias.

Indica la fine del centro abitato e quindi anche la fine del limite massimo di velocità di 50 km/h e del divieto di segnalazioni acustiche.

Nel pannello blu vengono indicate le prossime località (centri abitati) raggiungibili in ordine di lontananza e, per ogni località, la rispettiva distanza chilometrica.

Non è vero che si trova su strade extraurbane principali, in quanto come detto, si trova appena all'uscita di un centro abitato, e quindi su strade extraurbane secondarie.

SEÑAL DE CONFIRMACIÓN DE AUTOPISTA

SEGNALE DI CONFERMA AUTOSTRADALE



Indica en la carretera, la distancia (número a la derecha) de los lugares alcanzables a lo largo del itinerario por orden de realización.

Si es de color azul, se encuentra en las carreteras suburbanas.

No es cierto que indique que saliendo del primer peaje de la autopista es posible llegar a todos los lugares indicados.

Indica in autostrada, la distanza (numero a destra) delle località raggiungibili lungo l'itinerario in ordine di raggiungimento.

Se di colore blu, si trova su strade extraurbane.

Non è vero che indica che uscendo dal primo casello autostradale è possibile raggiungere tutte le località indicate.

SEÑAL DE IDENTIFICACIÓN VÍA MUNICIPAL
SEGNALE DI IDENTIFICAZIONE STRADA COMUNALE



Identifica el tipo de vía transitada: en este caso, la vía municipal n. 19 (está sobre un fondo blanco).

Se puede encontrar para complementar las señales de dirección.

No es cierto que indique una distancia o un tiempo, o que se encuentre al comienzo de un camino rural.

Identifica il tipo di strada percorsa: in questo caso, la strada comunale n. 19 (è su fondo bianco).

Si può trovare a completamento dei segnali di direzione.

Non è vero che indica una distanza o un orario, o che si trova all'inizio di una strada di campagna.

SEÑAL DE IDENTIFICACIÓN DE CARRETERAS DEL ESTADO

SEGNALE DI IDENTIFICAZIONE STRADA STATALE



La señal identifica el tipo de vía por la que se circula: en este caso la estatal n.2 (carretera extraurbana, de hecho sobre fondo azul).

Se puede encontrar dentro de señales de dirección o cruces de carreteras.

No es cierto que indique una distancia o la longitud de un tramo de carretera.

Il segnale identifica il tipo di strada percorsa: in questo caso la strada statale n.2 (strada extraurbana, infatti è su fondo blu).

Si può trovare all'interno di segnali di direzione o di bivio stradale.

Non è vero che indica una distanza o la lunghezza di un tratto di strada.

SEÑAL DE IDENTIFICACIÓN DE LA AUTOPISTA

SEGNALE DI IDENTIFICAZIONE AUTOSTRADALE



Identifica el tipo de camino recorrido: en este caso la carretera n. 25 (está sobre un fondo verde).

Se puede encontrar dentro de una señal de advertencia de salida de la autopista.

Combinado con una flecha, indica la dirección de salida de una autopista.

No es cierto que indique una distancia.

*Identifica il tipo di strada percorsa: in questo caso l'autostrada n. 25 (è su fondo verde).
Si può trovare all'interno di un segnale di preavviso di svincolo autostradale.
Abbinato ad una freccia, indica la direzione per un casello autostradale.
Non è vero che indica una distanza.*

SEÑAL DE IDENTIFICACIÓN DE ITINERARIO INTERNACIONAL
SEGNALE DI IDENTIFICAZIONE ITINERARIO INTERNAZIONALE



Identifica el tipo de camino recorrido: en este caso el itinerario internacional núm. 55.

Se coloca en carreteras de importancia internacional e indica el número de la clasificación internacional.

Se puede encontrar dentro de una señal de advertencia de cruce de carreteras.

No es cierto que indique una distancia o una velocidad máxima.

*Identifica il tipo di strada percorsa: in questo caso l'itinerario internazionale n. 55.
E' posto su strade di importanza internazionale e ne indica il numero della classificazione internazionale.*

Si può trovare all'interno di un segnale di preavviso di bivio stradale.

Non è vero che indica una distanza o una velocità massima.

FRONTERA DE ESTADO ENTRE PAÍSES DE LA COMUNIDAD EUROPEA
CONFINE DI STATO TRA PAESI DELLA COMUNITÀ EUROPEA



Frontera estatal entre países de la comunidad europea

Indica la frontera entre Italia y un estado miembro de la Comunidad Económica Europea.

No obliga a detenerse en la frontera estatal. No es cierto que advierte de un retén policial cerca de la frontera estatal

*Indica il confine tra l'Italia ed uno Stato membro della Comunità Economica Europea.
Non obbliga ad arrestarsi al confine di Stato. Non è vero che preavvisa un posto di blocco degli organi di polizia in vicinanza del confine di Stato.*

AVISO DE FRONTERA DE ESTADO ENTRE PAÍSES DE LA COMUNIDAD EUROPEA

PREAVVISO DI CONFINE DI STATO TRA PAESI DELLA COMUNITÀ EUROPEA



Aviso de frontera estatal entre países de la comunidad europea

Advierte de una frontera estatal con un país que forma parte de la Unión Europea en las carreteras que conducen a esa frontera. También indica su distancia (abajo).

No obliga a detenerse para el control aduanero en la frontera estatal.

No es cierto que esté cerca de un control de carretera, o que sea una señal que deba colocarse en un vehículo.

Preavvisa un confine di Stato con un Paese che fa parte dell'Unione Europea su strade che portano a tale confine. Ne indica inoltre la distanza (in basso).

Non obbliga ad arrestarsi per il controllo doganale al confine di Stato.

Non è vero che si trova in vicinanza di un posto di blocco, o che è un segnale che va posto su di un veicolo.

ZONA PEATONAL

AREA PEDONALE



Indica el inicio de una zona peatonal, y en el panel suplementario (adicional) contiene limitaciones de tiempo particulares o excepciones (categorías autorizadas para circular).

En este caso, se permite el tránsito de vehículos de minusválidos, policía, ambulancia y bomberos (si se trata de un servicio de emergencia urgente) y vehículos de carga y descarga de mercancías.

El mismo cartel atravesado por una franja transversal roja indica el final de la zona peatonal.

Es un error decir que la señal indica un camino obligatorio para peatones o itinerarios para excursiones turísticas.

Indica l'inizio di un'area pedonale, e nel pannello integrativo (aggiuntivo) contiene particolari limitazioni orarie o eccezioni (categorie autorizzate alla circolazione).

In questo caso è consentito il transito ai veicoli di persone invalide, a Polizia, ambulanza e Vigili del Fuoco (se in servizio urgente di emergenza) e ai veicoli per il carico e lo scarico merci.

Lo stesso segnale barrato da una striscia trasversale rossa indica la fine dell'area pedonale. E' sbagliato dire che il segnale indica una pista obbligatoria per i pedoni o itinerari per escursioni turistiche.

ZONA DE TRÁFICO LIMITADO

ZONA A TRAFFICO LIMITATO



Indica el inicio de una zona de circulación restringida, es decir, una zona en la que se puede limitar el acceso y la circulación de vehículos en el tiempo y/oa determinadas categorías de vehículos.

El panel suplementario (adicional) indica las limitaciones horarias o excepciones (categorías autorizadas a circular).

En este caso, se permite el tránsito únicamente a vehículos de minusválidos, a Policía, ambulancia y Bomberos (si se encuentran en servicio de emergencia urgente) ya vehículos de carga y descarga de mercancías (solo en determinados horarios).

Indica l'inizio di una zona a traffico limitato, ossia un'area in cui l'accesso e la circolazione dei veicoli possono essere limitate nel tempo e/o a particolari categorie di veicoli.

Nel pannello integrativo (aggiuntivo) sono indicate le limitazioni orarie od eccezioni (categorie autorizzate alla circolazione).

In questo caso è consentito il transito solo ai veicoli di persone invalide, a Polizia, ambulanza e Vigili del Fuoco (se in servizio urgente di emergenza) e ai veicoli per il carico e lo scarico merci (solo in determinate ore).

TRADUCIBILIDAD (PASO ABIERTO CON OBLIGACIÓN DE CADENA)

TRANSITABILITÀ (PASSO APERTO CON OBBLIGO DI CATENE)



Se coloca en carreteras de montaña y preseñaliza las condiciones de tránsito (en este caso el paso Stelvio).

Indica que la carretera está abierta (por lo tanto, es posible llegar al paso de Stelvio), pero solo a los vehículos que están equipados con cadenas o neumáticos de invierno (por lo tanto, se requiere su uso).

No es cierto que recomiende poner cadenas, pero lo hace (si no tienes neumáticos de invierno).

E' posto su strade di montagna e presegnala le condizioni di transitabilità (in questo caso del passo dello Stelvio).

Indica che la strada è aperta (quindi è possibile raggiungere il passo dello Stelvio), ma solo ai veicoli che sono equipaggiati con catene o pneumatici invernali (quindi ne obbliga l'uso). Non è vero che consiglia di montare le catene, ma lo obbliga (se non si hanno pneumatici invernali).

TRADUCCIÓN (PASO CERRADO)
TRANSITABILITÀ (PASSO CHIUSO)



Se coloca en carreteras de montaña y preseñaliza las condiciones de tránsito (en este caso el paso Stelvio).

Indica que la carretera está cerrada (por lo tanto, no es posible llegar al paso Stelvio) mientras que es posible llegar a Trafoi (lugar situado antes del Stelvio).

El cartel aconseja proceder con especial precaución y atención y recomienda (por tanto no obliga) el uso de cadenas o neumáticos de invierno.

E' posto su strade di montagna e presegnala le condizioni di transitabilità (in questo caso del passo dello Stelvio).

Indica che la strada è chiusa (quindi non è possibile raggiungere il passo dello Stelvio) mentre è possibile arrivare fino a Trafoi (località che si trova prima dello Stelvio).

Il segnale consiglia di procedere con particolare prudenza e attenzione e raccomanda (quindi non obbliga) l'uso delle catene o degli pneumatici invernali.

INICIO VÍA EXTRAURBANA PRINCIPAL
INIZIO STRADA EXTRAURBANA PRINCIPALE



Indica la entrada a una vía suburbana principal (por lo tanto, una vía con calzadas separadas). Si está atravesado por una franja transversal roja indica su final.

Si es verde, indica el inicio de una autopista.

Puede ser en formato reducido (pequeño) en las señales de preselección o preselección.

No es cierto que indique la presencia de un paso elevado o prescriba la circulación en filas paralelas.

No debe confundirse con el signo 'REVERSA'.

Indica l'ingresso in una strada extraurbana principale (quindi strada a carreggiate separate). Se barrato da una striscia trasversale rossa ne indica la fine.

Se di colore verde indica l'inizio di un'autostrada.

Può trovarsi in formato ridotto (piccolo) sui segnali di preavviso o di preselezione.

Non è vero che indica la presenza di un cavalcavia o prescrive la circolazione per file parallele.

Da non confondere con il segnale 'INVERSIONE DI MARCIA'.

CONTRARRESTAR
INVERSIONE DI MARCIA



Se coloca en una vía con calzadas separadas e indica la presencia de una estructura (paso elevado o paso subterráneo) para hacer el cambio de sentido (luego volver).

Si el verde está en una carretera.

No debe confundirse con la señal 'INICIO CARRETERA PRINCIPAL EXTRAURBANA'.

E' posto su una strada a carreggiate separate e indica la presenza di una struttura (cavalcavia o sottopassaggio) per effettuare l'inversione di marcia (quindi tornare indietro).

Se di colore verde si trova su un'autostrada.

Da non confondere con il segnale 'INIZIO STRADA EXTRAURBANA PRINCIPALE'.

LÍMITES GENERALES DE VELOCIDAD

LIMITI DI VELOCITÀ GENERALI



Se coloca cerca de la frontera italiana, visible para los conductores que vienen del extranjero e indica los límites de velocidad máximos generales que se aplican en Italia, por lo tanto, de arriba a abajo:


- 50 km/h en vías urbanas
- 90 km/h en vías extraurbanas secundarias
- 110 km/h en vías extraurbanas principales (por ejemplo: autopistas, desplazamiento rápido)
- 130 km/h en autopistas

Viene posto in vicinanza della frontiera italiana, visibile dai conducenti provenienti dallo Stato estero e indica i limiti massimi di velocità generali che valgono in Italia, quindi dall'alto verso il basso:

- 50 km/h su strade urbane
- 90 km/h su strade extraurbane secondarie
- 110 km/h su strade extraurbane principali (ad esempio: superstrade, scorrimenti veloci)
- 130 km/h su autostrade

SALA DE EMERGENCIAS

PRONTO SOCCORSO



Es un letrero de ubicación ubicado en (en la entrada) de una sala de emergencias e indica la dirección para ingresar.

No es cierto que indique una farmacia.

E' un segnale di localizzazione situato in corrispondenza (all'ingresso) di un pronto soccorso e ne indica la direzione per entrare.

Non è vero che indica una farmacia.

HOSPITAL

OSPEDALE



Es un cartel de ubicación que se coloca en un hospital e indica su entrada o la dirección a seguir para entrar.

Por eso te invita a no hacer ruidos molestos en su vecindad.

*E' un segnale di localizzazione posto in corrispondenza di un ospedale e ne indica l'ingresso o la direzione da seguire per entrarvi.
Quindi invita a non fare rumori molesti nelle sue vicinanze.*

SEÑAL DE UBICACIÓN TERRITORIAL (RÍO)

SEGNALE DI LOCALIZZAZIONE TERRITORIALE (FIUME)



Es un cartel de ubicación e indica el nombre del río cerca del puente que lo cruza

En este caso se encuentra cerca de un puente que cruza el río Arno.

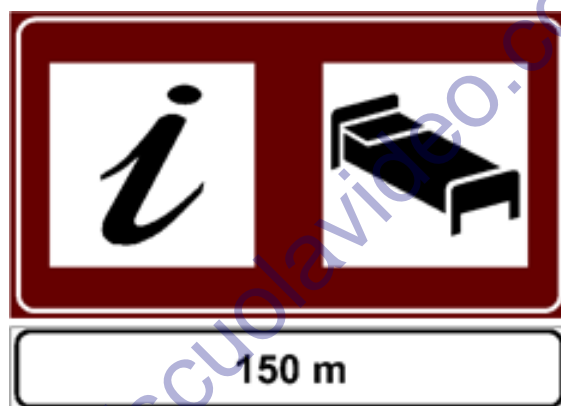
No es cierto que indique peligro de marejadas o inundaciones.

E' un segnale di localizzazione e indica il nome del fiume in vicinanza del ponte che lo attraversa

In questo caso si trova in vicinanza di un ponte che attraversa il fiume Arno.

Non è vero che indica pericolo di mareggiate o allagamenti.

AVISO DE INFORMACIÓN TURÍSTICA-HOTEL
PREAVVISO INFORMAZIONI TURISTICO-ALBERGHIERE



Diríjase a una oficina de información turística-hotelera donde podrá solicitar información sobre instalaciones y servicios turísticos (hoteles, moteles...).

En la parte inferior indica la distancia.

Preavvisa un ufficio di informazioni turistico-alberghiere dove si possono richiedere informazioni su strutture e servizi turistici (alberghi, motel...).

In basso ne indica la distanza.

CÁMPING
CAMPEGGIO



Indica la proximidad de una zona destinada al aparcamiento de caravanas y autocaravanas y el camping.

Indica la vicinanza di un'area destinata alla sosta di caravan ed autocaravan ed al campeggio.

ÁREA EQUIPADA CON SISTEMAS DE ESCAPE
AREA ATTREZZATA CON IMPIANTI DI SCARICO



Indica un área equipada con sistemas que permiten a los vehículos que cuentan con instalaciones sanitarias descargar residuos orgánicos y aguas blancas y sucias.

Indica un'area attrezzata con impianti che consentono, ai veicoli che hanno i servizi igienico-sanitari, lo scarico dei residui organici e delle acque bianche e sporche.

PASO DE PEATONES

ATTRAVERSAMENTO PEDONALE



Se ubica (directamente) en correspondencia con las franjas de un paso de peatones.

Obliga a los conductores a detenerse cuando pasan peatones en los pasos de peatones.

Fuera de las zonas urbanizadas se encuentra después de la señal de peligro de PASO DE PEATONES.

No es cierto que si es verde se pueda colocar en autopista (donde no hay pasos de peatones).

*Si trova (direttamente) in corrispondenza delle strisce di un attraversamento pedonale.
Obbliga i conducenti a fermarsi quando i pedoni transitano sugli attraversamenti pedonali.
Fuori dei centri abitati si trova dopo il segnale di pericolo ATTRAVERSAMENTO PEDONALE.
Non è vero che se di colore verde può essere posto in autostrada (dove non vi sono attraversamenti pedonali).*

CRUCE CICLISTA

ATTRAVERSAMENTO CICLABILE



Se encuentra (directamente) en correspondencia con las franjas de un paso de bicicletas.

Hace un llamado a la cautela e indica que se debe dar prioridad a los ciclistas que cruzan las franjas.

No es cierto que indique un carril bici.

*Si trova (direttamente) in corrispondenza delle strisce di un attraversamento ciclabile.
Invita ad usare prudenza e indica che bisogna dare la precedenza ai ciclisti che attraversano sulle strisce.*

Non è vero che indica una pista ciclabile.

AUTOBÙS ESCOLAR
SCUOLABUS



Si se coloca en el borde de la acera, indica una parada de autobús escolar.

Si se coloca en el exterior de un autobús, indica que lleva escolares.

Llamadas de atención a niños que se bajan del autobús escolar pueden cruzar repentinamente la vía

*Se posto sul bordo del marciapiede, indica la fermata di uno scuolabus.
Se posto all'esterno di un autobus, segnala che esso trasporta scolari.
Invita a fare attenzione ai bambini che scesi dallo scuolabus possono attraversare improvvisamente la strada*

PARADA DE AUTOBÚS

FERMATA AUTOBUS



Indica una parada de autobús de transporte público de cercanías y por tanto el lugar donde puedes esperarlos.

Se puede combinar con un panel que muestra los horarios de salida.

No es cierto que indique un carril reservado para autobuses o un área de descanso para autobuses y trolebuses.

Indica una fermata di autobus di pubblico trasporto extraurbano e quindi il luogo dove poterli aspettare.

Può essere abbinato ad un pannello che riporta gli orari di partenza.

Non è vero che indica una corsia riservata agli autobus o un'area di sosta per autobus e filobus.

INTERCAMBIO DE PARKING CON LÍNEAS DE AUTOBÚS

PARCHEGGIO DI SCAMBIO CON LINEE AUTOBUS



Indica intercambio de aparcamiento con líneas de autobús y por tanto la posibilidad de aparcarse el coche y coger el autobús.

Se encuentra cerca de una parada de autobús.

La señal que se muestra indica que después de estacionar el automóvil, es posible tomar el autobús n. 8 o n. 45.

No es cierto que indique un apartadero para autobuses.

Indica parcheggio di scambio con linee di autobus e quindi la possibilità di parcheggiare l'autovettura e di prendere l'autobus.

E' posto vicino ad una fermata di autobus.

Il segnale raffigurato indica che dopo aver parcheggiato l'autovettura è possibile prendere l'autobus n. 8 o n. 45.

Non è vero che indica una piazzola di sosta per autobus.

LLAMADA DE SOCORRO

S.O.S.



Indica la presencia de un dispositivo de llamada para utilizar en caso de avería y solicitud de asistencia, que funciona las 24 horas del día.

Indica la presenza di un dispositivo di chiamata da utilizzare in caso di richiesta di soccorso stradale e assistenza, che funziona 24 ore su 24.

CAMINO SIN SALIDA
STRADA SENZA USCITA



Es una señal de indicación y se coloca al comienzo de un callejón sin salida para vehículos, también se aplica a motocicletas.

No es cierto que también se aplica a los peatones.

E' un segnale di indicazione ed è posto all'inizio di una strada senza uscita per i veicoli, vale anche per i motocicli.

Non è vero che vale anche per i pedoni.

AVISO DE CARRETERA SIN SALIDA

PREAVVISO STRADA SENZA USCITA



Es una señal de indicación e indica la intersección (el cruce) con una carretera a la derecha sin salida para vehículos (incluidas las motocicletas). Sin embargo, te permite girar a la derecha o seguir recto.

E' un segnale di indicazione e segnala l'intersezione (l'incrocio) con una strada sulla destra senza uscita per i veicoli (compresi i motocicli). Consente comunque di svoltare a destra o proseguire dritto.

VELOCIDAD RECOMENDADA

VELOCITÀ CONSIGLIATA



Indica la velocidad recomendada (**ATENCIÓN**: no es una obligación) a no exceder en condiciones óptimas de circulación.

Se puede combinar con un panel que indica la longitud del tramo de carretera en el que es recomendable no superar la velocidad indicada.

Así que en este caso todavía permite, por ejemplo, circular a 70 km/h.

Si está atravesado por una franja roja indica el final de su vigencia.

Indica la velocità che si consiglia (ATTENZIONE: non è un obbligo) di non superare in condizioni ottimali di traffico.

Può essere abbinato con un pannello che indica la lunghezza del tratto di strada dove si consiglia di non superare la velocità indicata.

Quindi in questo caso, consente comunque, ad esempio, di viaggiare a 70 Km/h.

Se barrato da una striscia rossa indica la fine della sua validità.

CARRETERA RESERVADA PARA VEHÍCULOS DE MOTOR

STRADA RISERVATA AI VEICOLI A MOTORE



Es una señal de indicación. Indica el inicio de una vía reservada a todos los vehículos a motor (coches, motos, cuadríciclos, camiones, etc.), prohibiendo el tránsito de vehículos sin motor (bicicletas, carretas, etc.).

Sustituye, por tanto, a las señales de prohibición referentes a los vehículos sin motor.

Si está atravesado por una franja roja indica el final de su vigencia.

E' un segnale di indicazione. Indica l'inizio di una strada riservata a tutti i veicoli a motore (autovetture, motocicli, quadricicli, autotreni, ecc.), mentre vieta il transito ai veicoli senza motore (biciclette, carretti, ecc.).

Sostituisce, quindi, i segnali di divieto riferiti ai veicoli senza motore.

Se barrato da una striscia rossa indica la fine della sua validità.

TÚNEL DE AUTOPISTA

GALLERIA AUTOSTRADALE



Indica el inicio de un túnel de autopista y, por lo tanto, le recuerda que no se detenga y que no se detenga en el túnel, a menos que se indique lo contrario, o en cualquier caso, que apague el motor en caso de una parada prolongada en el túnel.

Te invita a mantener la dirección firme para hacer frente a las ráfagas de viento a la salida del túnel.

No es cierto que indique una galería sin luz.

Indica l'inizio di una galleria autostradale e quindi ricorda di non sostare e di non fermarsi in galleria, salvo diversa segnalazione, o comunque di spegnere il motore in caso di arresto prolungato in galleria.

Invita a tenere ben saldo lo sterzo per fronteggiare eventuali colpi di vento all'uscita della galleria.

Non è vero che indica una galleria non illuminata.

PUENTE

PONTE



Se puede encontrar al principio de un puente, viaducto o paso elevado.

Se puede integrar con un panel indicando su longitud.

Te invita a mantener la dirección firme para hacer frente a cualquier viento lateral.

No es cierto que prescriba una prohibición de adelantamiento entre vehículos.

Si può trovare all'inizio di un ponte, di un viadotto o di un cavalcavia

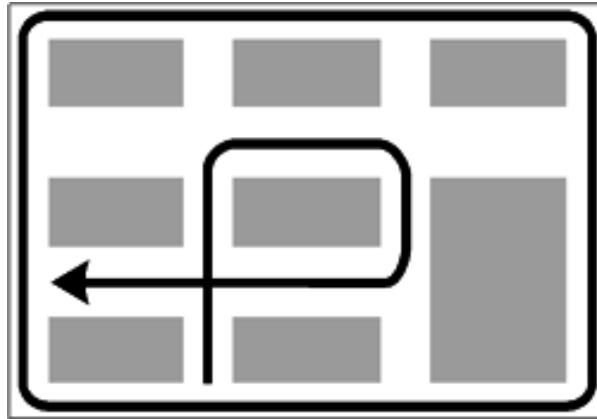
Può essere integrato da pannello che ne indica la lunghezza.

Invita a tenere ben saldo lo sterzo per fronteggiare eventuali colpi di vento laterale.

Non è vero che prescrive il divieto di sorpasso tra autoveicoli.

GIRAR INDIRECTA IZQUIERDA

SVOLTA A SINISTRA INDIRETTA



Indica que en el próximo cruce no es posible girar a la izquierda directamente, por lo que indica el camino a seguir para tomar el camino de la izquierda de forma indirecta.


No obstante, permite seguir recto o girar a la derecha y solo afecta a los conductores que tengan intención de girar a la izquierda.

No es cierto que no se aplique a bicicletas y ciclomotores.

Indica che al prossimo incrocio non è possibile svoltare a sinistra in modo diretto, quindi indica il percorso da fare per prendere la strada di sinistra in modo indiretto. Consente comunque di proseguire dritto o svoltare a destra e interessa solo i conducenti che intendono svoltare a sinistra. Non è vero che non vale per le biciclette ed i ciclomotori.

TONO

PIAZZOLA



Se encuentra en una vía extraurbana e indica un paso al costado de la calzada para realizar la parada.

Se puede combinar con un panel que indica la distancia entre la señal y el pad.

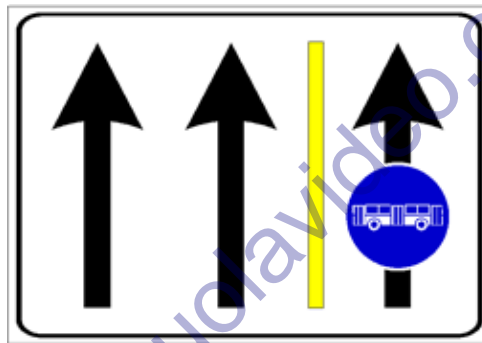
No es cierto que solo se permita aparcar durante 3 horas.

Si trova su strada extraurbana e indica una piazzola a lato della carreggiata per effettuare la fermata.

*Può essere abbinato ad un pannello che indica la distanza che c'è tra il segnale e la piazzola.
Non è vero che la sosta è consentita solo per 3 ore.*

USO DE CARRILES EN VÍAS URBANAS

USO CORSIE SU STRADA URBANA



Es una señal de señalización instalada en vías urbanas (fondo blanco) e indica cómo se deben utilizar los carriles, en particular:

- el carril derecho está reservado para los autobuses urbanos de servicio público
- los carriles izquierdos están destinados al tránsito normal de todos los vehículos

No indica que los autobuses puedan adelantar por la derecha.

E' un segnale di indicazione installato su strade urbane (fondo bianco) e indica come devono essere utilizzate le corsie, in particolare:

- *la corsia di destra è riservata agli autobus dei servizi pubblici urbani*
 - *le corsie di sinistra sono destinate al transito normale di tutti i veicoli*
- Non indica che gli autobus possono sorpassare a destra.*

USO DE CARRILES EN VÍAS EXTRAURBANAS

USO CORSIE SU STRADA EXTRAURBANA



Es una señal de señalización instalada en vías extraurbanas (fondo azul) e indica cómo se deben utilizar los carriles de una calzada.

En particular, indica que el carril izquierdo está prohibido para camiones que excedan la masa en carga de 3,5 toneladas, por lo que todos los demás vehículos pueden circular por ambos carriles.

No es cierto que se encuentre sólo en vías de doble sentido.

E' un segnale di indicazione installato su strade extraurbane (fondo blu) e indica come devono essere utilizzate le corsie di una carreggiata.

In particolare indica che la corsia di sinistra è vietata agli autocarri che superano la massa a pieno carico di 3,5 tonnellate, quindi tutti gli altri veicolo possono circolare su entrambe le corsie.

Non è vero che si trova solo su strade a doppio senso di circolazione.

USO DE CARRILES EN CARRETERAS

USO CORSIE SU AUTOSTRADA



Es una señal de señalización instalada en las autopistas (fondo verde) e indica las velocidades mínimas obligatorias (no recomendadas) que se deben mantener en los carriles señalados.

Por lo que el primer carril de la derecha se puede transitar sin límites mínimos de velocidad, el carril del medio no se puede transitar a menos de 60 km/h, el de la izquierda a menos de 90 km/h.

No es cierto que te permita circular a 160 km/h en los tres carriles, ya que el límite general en autopista es de 130 km/h.

E' un segnale di indicazione installato posto su autostrade (fondo verde) e indica le velocità minime obbligatorie (non consigliate) da mantenere sulle corsie indicate.

Quindi la prima corsia sulla destra può essere percorsa senza limiti di velocità minima, quella di mezzo non può essere percorsa a meno di 60 Km/h, quella di sinistra a meno di 90 Km/h.

Non è vero che consente di circolare a 160 km/h in tutte e tre le corsie, in quanto il limite generale in autostrada è di 130 Km/h.

**CAMBIAR CARRILES DISPONIBLES
(AUMENTAR)**

VARIAZIONE CORSIE DISPONIBILI (AUMENTO)



Es una señal de señalización colocada en vías extraurbanas (color azul) e indica un cambio en el número de carriles disponibles (en este caso de uno a dos).

Se puede combinar con un panel que indica la distancia desde el punto donde aumenta el carril.


No es cierto que indique que es posible adelantar por la derecha.

E' un segnale di indicazione posto su strade extraurbane (colore blu) e indica un cambiamento del numero di corsie disponibili (in questo caso da una a due).

Può essere abbinato ad un pannello che indica la distanza dal punto in cui si ha l'aumento di corsia.

Non è vero che indica che è possibile sorpassare a destra.

CAMBIAR CARRILES DISPONIBLES (DISMINUIR)
VARIAZIONE CORSIE DISPONIBILI (DIMINUZIONE)



Es una señal de señalización colocada en la autopista (fondo verde) e indica una disminución del número de carriles disponibles (en este caso de tres a dos).

Por ello, recomienda reducir la velocidad debido al estrechamiento de la calzada.

Se puede combinar con un panel que indica la distancia a la restricción de carril.

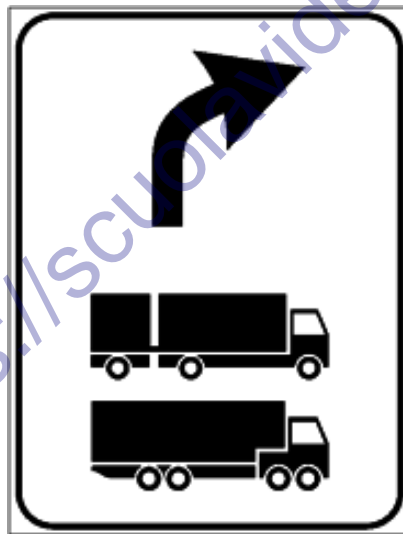
E' un segnale di indicazione posto in autostrada (fondo verde) e indica una diminuzione del numero di corsie disponibili (in questo caso da tre a due).

Consiglia, quindi, di rallentare per restringimento della carreggiata.

Può essere abbinato ad un pannello che indica la distanza dal restringimento di corsia.

AVISO DESVIACIÓN RECOMENDADA

PREAVVISO DEVIAZIONE CONSIGLIATA



Se trata de una señal de indicación (por tanto no es obligatoria) que suele colocarse a la entrada de los núcleos habitados y avisa a los vehículos representados en el panel de seguir la dirección indicada para no cruzar el núcleo habitado.

En este caso, aconseja a los camiones y camiones articulados (vehículos de mercancías de más de 3,5 t de masa) que sigan la carretera de la derecha.

E' un segnale di indicazione (quindi non è un obbligo) posto solitamente all'ingresso dei centri abitati e consiglia ai veicoli rappresentati nel pannello di seguire la direzione indicata per non attraversare il centro abitato.

In questo caso consiglia agli autotreni e agli autoarticolati (veicoli merci di massa superiore a 3,5 t) di seguire la strada a destra.

DIRECCIÓN OBLIGATORIA PARA TRENES Y CAMIONES
DIREZIONE OBBLIGATORIA PER AUTOTRENI ED AUTOARTICOLATI



Es una señal obligatoria colocada cerca de un sitio de construcción durante la duración de las obras viales.

Indica una dirección obligatoria (y no recomendada u opcional) para determinadas categorías de vehículos (camiones y camiones articulados).

La señal no se aplica a todos los demás tipos de vehículos.

E' un segnale di obbligo posto in vicinanza di un cantiere per il periodo di durata dei lavori stradali.

Indica una direzione obbligatoria (e non consigliata o facoltativa) per alcune categorie di veicoli (autotreni ed autoarticolati).

Il segnale non riguarda tutti gli altri tipi di veicoli.

ASISTENCIA MECÁNICA
ASSISTENZA MECCANICA



Está situado en una vía extraurbana e indica que hay un taller mecánico para vehículos cerca.

E' posto lungo una strada extraurbana e indica che nelle vicinanze c'è un'officina meccanica per veicoli.

TELÉFONO
TELEFONO



Se coloca a lo largo de una carretera suburbana e indica una estación de teléfono público cercana.

E' posto lungo una strada extraurbana e indica un posto di telefono pubblico nelle vicinanze.

REPOSTAJE

RIFORMIMENTO



Se sitúa a lo largo de una vía extraurbana e indica un punto de repostaje cercano.

Si es verde, indica un sistema de distribución de combustible en la carretera.

No es cierto que indique una gasolinera reservada solo para vehículos propulsados por GPL.

E' posto lungo una strada extraurbana e indica un posto di rifornimento carburante nelle vicinanze.

Se a fondo verde, indica un impianto di distribuzione carburante in autostrada.

Non è vero che indica un distributore di carburante riservato solo ai veicoli alimentati a GPL.

COCHE SIGUIENTE

AUTO AL SEGUITO



Se ubica a lo largo de una vía extraurbana e indica la proximidad de una gran estación ferroviaria con posibilidad de transportar automóviles con el viajero.

Se encuentra cerca del acceso de carga de los vagones a los trenes.

No es cierto que indique la posibilidad de permanecer en el coche durante su transporte en tren, o una zona reservada para el aparcamiento de autocaravanas.

E' posto lungo una strada extraurbana e indica la vicinanza di una grande stazione ferroviaria con possibilità di trasporto di autovetture al seguito del viaggiatore. Si trova in vicinanza dell'accesso per le autovetture da caricare sui treni. Non è vero che indica la possibilità di restare in auto durante il suo trasporto in treno, o un'area riservata alla sosta delle autocaravan.

ESTACIONAMIENTO PARA TAXIS

POSTEGGIO PER TAXI



Indica una zona de aparcamiento para uso exclusivo de los taxis en servicio, y por tanto una zona señalizada con franjas amarillas con la palabra TAXI.

No es cierto que la señal tenga luz propia.

Indica un'area di sosta ad uso esclusivo dei taxi in servizio, e quindi un'area contrassegnata da strisce gialle con la scritta TAXI.

Non è vero che il segnale è dotato di luce propria.

POLICÍA DE TRÁFICO

POLIZIA STRADALE



La señal que se muestra muestra algunos datos (ubicación, calle, teléfonos) del comando de policía de tránsito más cercano.

Il segnale raffigurato riporta alcuni dati (località, via, telefoni) del più vicino comando della polizia stradale.



<https://scuolavideo.com/>